



PATVIRTINTA:
Valstybinės saugomų teritorijų tarnybos
prie Aplinkos ministerijos direktoriaus
2011 metų kovo mėn. 1 d. įsakymu Nr. V-51

SIRVĖTOS REGIONINIO PARKO DIREKCIJOS

2010 M. VEIKLOS ATASKAITA

**2010 m.
Švenčionys**

TURINYS

I. BENDROJI DALIS

1. Bendri duomenys.....	3
1.1. Funkcinio prioriteto ir kraštovaizdžio tvarkymo zonų pasiskirstymas.....	4
1.2. Gamtos paveldo objektai.....	5
1.3. Rūšių ir buveinių įvairovė.....	5
1.4. Žemės naudmenų pasiskirstymas.....	6
1.5. Duomenys apie nuolatinius gyventojus.....	6
1.6. Saugomos teritorijos būklė.....	7
2. Direkcijos struktūra	8
3. Jungtinės tarybos veikla.....	9
4. Valstybės biudžeto ir kitos gautos lėšos	9

II. DIREKCIJOS VEIKLA

5. Teritorijos analizė ir planavimas.....	10
5.1. Taikomųjų tyrimų ir stebėsenos (monitoringo) organizavimas ir vykdymas.....	10
5.2. Strateginio ir teritorijų planavimo dokumentų, techninių projektų, kitos projektinės dokumentacijos rengimo organizavimas.....	13
5.3. Teritorijų planavimo dokumentų, statinių projektų ir kitų dokumentų nagrinėjimas.....	14
6. Teritorijų apsauga ir tvarkymas	16
6.1. Teritorijų (įskaitant paveldo objektus) tvarkymas, priežiūra, pritaikymas lankymui, kt.	16
6.2. Infrastruktūros objektų įrengimas ir priežiūra.....	17
6.3. Valstybinė saugomų teritorijų kontrolė	18
7. Informacinė, švietėjiškoji, kultūrinė veikla	19
7.1. Renginiai	19
7.2. Leidyba, propagandinė veikla	22
8. Teikiamos paslaugos	23
9. Direkcijai priskirtų saugomų teritorijų būklės vertinimas	24
9.1. Priskirtų saugomų teritorijų sąrašas ir vertinimo rezultatai.....	24
9.2. Planuojamos ūkinės veiklos įgyvendinimo poveikio „Natura 2000“ teritorijoms vertinimas.....	26
10. Suvestinė direkcijos veiklos lentelė	27

III. PRIEDAI

I. BENDROJI DALIS

1. BENDRI DUOMENYS

Sirvėtos regioninis parkas yra saugoma teritorija, įsteigta Lietuvos Respublikos Aukščiausiosios Tarybos - Atkuriamojo Seimo 1992 m. rugsėjo 24 d. nutarimu Nr. I-2913 „Dėl regioninių parkų ir draustinių įsteigimo“ (Žin., 1992, Nr. 30–913), siekiant išsaugoti Švenčionių aukštumos moreninės takoskyros kraštovaizdį, jos gamtinę ekosistemą bei kultūros paveldo vertybes, jas tvarkyti ir racionaliai naudoti.

Sirvėtos regioninis parkas yra Ignalinos ir Švenčionių rajonų savivaldybių teritorijose.

Tarptautinė saugomos teritorijos svarba - Natura 2000 teritorijos:

Saločio ežeras, (90 ha), LTSVE0026

Merkežerio ežeras, (12 ha), LTSVE0018

Ilgio ežeras, (17 ha), LTSVE0019

Merkmenio ežeras, (46 ha), LTIGN0013

Sėtikės upė ir jos slėnis, (59 ha), LTSVE0016

Neversčių miškas, (11 ha), LTSVE0032



2010 m. vasario 24 d. LRV Nutarimu Nr. 187 patvirtintas naujas regioninio parko ir jo zonų bei buferinės apsaugos zonos ribų planas.

2010 m. vasario 25 d. LR Aplinkos ministro įsakymu Nr. D4-160 patvirtintas regioninio parko tvarkymo planas.

1.1. FUNKCINIO PRIORITETO IR KRAŠTOVAIZDŽIO TVARKYMO ZONŲ PASISKIRSTYMAS

Funkcinio prioriteto zonos	Plotas		Pokytis per metus
	ha	%	+/- ha
I. KONSERVACINIO PRIORITETO	5 297,64	60,51	+ 187,14
<i>Gamtiniai draustiniai</i>	<i>1 970</i>	<i>22,50</i>	<i>+ 247,5</i>
1. Čiulėnų geomorfologinis	1 478,18	16,88	+ 7,68
2. Nevaišių geomorfologinis	287,23	3,28	+ 287,23
3. Ilgio hidrografinis	108,39	1,23	- 48,11
4. Neversčių botaninis	11,41	0,13	- 0,03
5. Saločio telmologinis	84,79	0,96	+ 0,79
<i>Kultūriniai draustiniai</i>	<i>18,36</i>	<i>0,21</i>	<i>- 0,64</i>
1. Didžiasalio etnokultūrinis	18,36	0,21	- 0,64
<i>Kompleksiniai draustiniai</i>	<i>3 309,28</i>	<i>37,80</i>	<i>- 59,72</i>
3. Šventos kraštovaizdžio	819,21	9,35	+ 415,21
4. Sirvėtos kraštovaizdžio	2 490,07	28,44	- 134,23
II. EKOLOGINĖS APSAUGOS PRIORITETO	2 457,47	28,07	+ 185,47
III. REKREACINIO PRIORITETO	286,31	3,27	+ 198,81
1. Bėlio	47,04	0,54	+ 17,04
2. Beržuvio	52,78	0,60	+ 39,78
3. Miškinio	86,49	0,99	+ 65,99
4. Kančiogino	39,54	0,45	+ 15,54
5. Aidukų	13,22	0,15	+ 13,22
6. Šventos	1,38	0,01	+ 1,38
7. Stanislavavo	2,18	0,02	+ 2,18
8. Dvarykščių	15,97	0,18	+15,97
9. Merkmenų	6,77	0,08	+ 6,77
10. Ilgio	20,92	0,24	+ 20,92
IV. ŪKINIO PRIORITETO	664,98	7,60	- 828,32
Žemės ūkio	664,98	7,60	- 828,32
V. KITOS /GYVENAMOSIOS/ PASKIRTIES	48,25	0,55	+ 23,75
VISAS SIRVĖTOS REGIONINIS PARKAS	8 754,66	100	- 289,34
BUFERINĖS APSAUGOS ZONA	746,18		+ 746,18

Kraštovaizdžio tvarkymo zonos	Plotas		Pokytis per metus
	ha	%	+/- ha
I. KONSERVACINĖS PASKIRTIES ŽEMĖS KTZ	69,44	0,79	-
II. MIŠKŲ ŪKIO PASKIRTIES ŽEMĖS KTZ	3 750,87	42,54	-
III. ŽEMĖS ŪKIO PASKIRTIES ŽEMĖS KTZ	4 149,95	47,40	-
IV. KITOS PASKIRTIES ŽEMĖS KTZ	327,04	3,74	-
V. VANDENS ŪKIO PASKIRTIES ŽEMĖS KTZ	485,98	5,53	-
Iš viso	8754,66	100	-

1.2. GAMTOS PAVELDO OBJEKTAI

Objekto pavadinimas*	Pastabos ir pasiūlymai
Valstybės saugomi gamtos paveldo objektai (išvardyti) <i>Viso: 3</i>	
1. Hidrogeologinis gamtos paminklas „Lino Verdenė“	Pradėti tvarkymo darbai pagal 2009 m. parengtą techninį projektą
2. Liepų pavėsinė	2011 m. planuojami objekto aplinkos tvarkymo darbai
3. Adamavo ąžuolas	Atlikti ąžuolo ir aplinkos tvarkymo darbai, finansuoti iš Aplinkos apsaugos rėmimo programos lėšų, juos vykdė VšĮ „Lietuvos arboristikos centras“.
Savivaldybių saugomi gamtos paveldo objektai (išvardyti) <i>Viso: 2</i>	
1. Stanislavavo ąžuolas	
2. Piramidinis ąžuolas	
Gamtos vertybės, kurioms siūloma suteikti gamtos paveldo objekto statusą (išvardyti): <i>Viso:</i>	

* Išvardyti visus VP/BR esančius gamtos paveldo objektus, skliausteliuose įrašant, kurie kartu yra ir gamtos paveldo paminklai

1.3. RŪŠIŲ IR BUVEINIŲ ĮVAIROVĖ

	Bendras rūšių skaičius	Bendras saugomų rūšių skaičius	Iš jų		Naujai rastų saugomų rūšių sk.***
			LRK rūšys (iš jų griežtai saugomos)*	Europinės svarbos rūšys**	
Augalai	280	13	13	-	-

Grybai	80	-	-	-	-
Gyvūnai:	415	68	42	26	-
Bestuburiai	187	11	7	4	-
Apskritažiomeniai ir žuvys	14	-	-	-	-
Varliagyviai ir ropliai	15	3	2	1	-
Paukščiai	161	47	28	19	-
Žinduoliai	38	7	5	2	-
Iš viso:	775	81	55	26	-
Europinės svarbos buveinių tipų skaičius	10				
Saugomų augalų bendrijų skaičius****					

* LRK rūšys - vadovaujantis Lietuvos Respublikos aplinkos ministro 2003 m. spalio 13 d. įsakymu Nr. 504 patvirtintu Lietuvos raudonąja knyga įrašytų saugomų gyvūnų, augalų ir grybų rūšių sąrašu (Žin., 2003, Nr. 100-4506; 2007, Nr. 36-1331), griežtai saugomos rūšys – vadovaujantis Lietuvos Respublikos aplinkos ministro 2010-04-01 įsakymu Nr. D1-263 patvirtintu Lietuvos Respublikoje gyvenančių, augančių retų, nykstančių gyvūnų, augalų ir grybų griežtai saugomų rūšių sąrašu (Žin., 2002, Nr. 49-1911)

** Europos Bendrijos svarbos rūšys - ES paukščių direktyvos I priedo rūšys ir ES natūralių buveinių ir laukinės faunos ir floros apsaugos direktyvos II ir IV priedų rūšys;

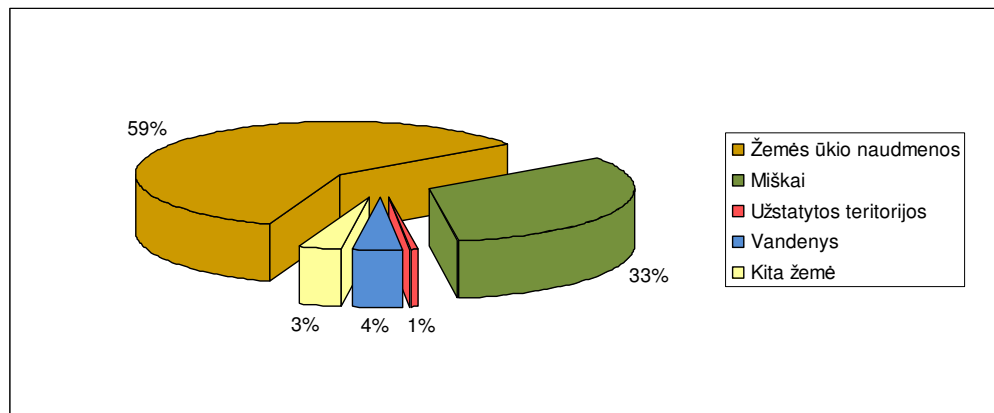
*** Naujai rastų saugomų rūšių skaičius per ataskaitinį laikotarpį;

**** Saugomos augalų bendrijos, įrašytos į Augalų bendrijų raudonosios knygos sąrašą, patvirtintą aplinkos ministro 1998 m. lapkričio 30 d. įsakymu Nr. 237 (Žin., 1998, Nr. 108-2976)

Naujai rastos saugomų rūšių radimvietės ir augavietės:

1. Sirvėtos RP teritorijoje prie Purvėnų kaimo 2010-06-01 – drugys Admirolas (*Vanessa atalanta*);
2. Priskirtose teritorijose: 2010-06-10 Svylos upės slėnyje - paprastasis kardelis (*Gladiolus imbricatus*L.), raudonoji gegūnė (*Dactylorhiza incarnata*.L); Gelednės biosferos poligone rasti islandinės kerpenos (*Catraria islandica*) ploteliai.

1.4. ŽEMĖS NAUDMENŲ PASISKIRSTYMAS (%)



1.5. DUOMENYS APIE NUOLATINIUS GYVENTOJUS

Bendras nuolatinių gyventojų skaičius saugomoje teritorijoje	Apie 976
Sodybų skaičius	493

Iš 493 registruotų sodybų 57 yra gyvenamos vasaros metu (436 sodybose įsikūrę nuolatiniai gyventojai).

1.6. SAUGOMOS TERITORIJOS BŪKLĖ

1. Kraštovaizdžio būklė (žemėnaudos, teritorijos užstatymo kaita ir intensyvumas, infrastruktūros plėtra, kiti kraštovaizdžio kaitą įtakojantys faktoriai, tendencijos)

Sirvėtos regioninis parkas yra išsikūręs išraiškingame Švenčionių aukštumos kraštovaizdyje, suformuotame paskutiniojo slinkusio „Nemuno“ ledyno.

Patvirtinus naują regioninio parko ir jo zonų bei buferinės apsaugos zonos ribų planą į regioninio parko teritoriją įtrauktas Nevaišių geomorfologinis draustinis. Šiame aukščiausiam Švenčionių aukštumos masyve yra ketvirta pagal aukštį Lietuvos kalva – Nevaišių kalnas. Draustinyje yra Krakinio ežeras, Nevaišių, Kurniškės gyvenvietės. Optimizuojant regioninio parko ribas atsakyta menkaverčių teritorijų: Busilų, Žvirbliškės kaimų ir jų apylinkių.

Buvę Pailgio kaimų ir Kulniškės, Šventos kraštovaizdžio draustiniai ir tarp jų esanti žemės ūkio paskirties teritorija apjungta į vieną - Šventos kraštovaizdžio draustinį. Tai atlikta dėl bendrų teritorijos bruožų ir vientiso apsaugos statuso.

Kraštovaizdį neigiamai įtakoja Štionių, Nalivaikų ir Šilinių buvusių gyvulininkystės kompleksų apgriuvę pastatai, kurie įtraukti į bešeimininkių ir apleistų statinių sąrašą. Trečiūnų sąvartyno ir Šilinių buvusio karjero nere kultuivuotos dalies teritorijos įtrauktos į projektą „Apleistų (bešeimininkių) pastatų ir kitų aplinką žalojančių objektų likvidavimas saugomose teritorijose“. Dėl statybų kraštovaizdis nepažeistas, derinant projektus griežtai prisilaikoma Saugomų teritorijų įstatymo ir regioninio parko apsaugos reglamento. Komunikacijų, susisiekimo, aptarnavimo, rekreacijos ir kita plėtra nėra intensyvi, todėl jos poveikis kraštovaizdžiui nėra žymus. Regioninio parko teritorijoje, ypač išraiškingame Sirvėtos kraštovaizdžio draustinyje, vietinės reikšmės kelių būklė bloga.

Tęsiasi nederbamų laukų dirvonavimas, laukuose auga pušys, eglės. Dalis laukų užsodinami ažuolais, kitais medžiais, norint gauti išmokas už apželdinimą mišku. Vilniaus RAAD Švenčionių agentūros duomenimis 2010 m. mišku užsodinta 19,57 ha žemės ūkio paskirties teritorijos.

2. Gamtos paveldo objektų, rūšių ir buveinių būklė, tendencijos

Gamtos objektų skaičius nepakito. Pradėti respublikinės reikšmės hidrogeologinio gamtos paminklo „Lino verdenė“ aplinkos tvarkymo ir pritaikymo lankymui darbai. Taip pat sutvarkytas Adamavo ažuolas – tvarkymo darbus, aplinkos apsaugos rėmimo programos lėšomis, atliko VšĮ „Lietuvos arboristikos centras“ specialistai. Botaninio Neversčių draustinio būklė tapo vidutine dėl vėjovartų, ypač ant praėjimo takų. Dėl lankytojų saugumo tvarkyta ši Neversčių uosyno 2,0 ha teritorija.

Vandens telkinių tarša minimali, pastebimas ežerų dumblėjimas, augalijos kaita, ypač Beržuvio ir Švento ežeruose. Senkančiame Beržuvio ežere šiuo metu sąlygos vandens organizmų gyvensenai yra itin nepalankios. Ežeras labai sekus, dugnas nuklotas storu sapropelio sluoksniu. Ledo dangos periodu seklesnės ežero dalys išala beveik iki grunto (saproelio) paviršiaus. 2010 m. vasario mėn. Gamtos tyrimų centro darbuotojas Tomas Virbickas matavo deguonies koncentraciją vandenyje: ji kito nuo 0 iki 0,15 mg/l. Esant tokiai deguonies koncentracijai, išgyventi gali tik patys atspariausi deguonies stygiui organizmai. Atitinkamai, vandens gyvūnijos įvairovė Beržuvio ežere yra labai skurdi (aptiktos tik 4 žuvų rūšys, tik 3 šeimų dugno bestuburių atstovai). Situaciją dar labiau pablogino tai, kad į ežerą pateko ir jame išsivyravo invazinė žuvų rūšis – Nuodėgulinis grundalas, kuri ilgainiui sugeba išnaikinti kitų rūšių žuvis, o taip pat varliagyvius. Pagal 2010 m. birželio mėnesį atliktus tyrimus, Nuodėgulinis grundalas 100 m² suskaičiuota 532 vnt., kai saulažuvių tik – 35 vnt., kuojos – 2 vnt., paprastasis karosas -1 vnt. Šios invazinės žuvys užima didžiąją dalį visų paplitusių žuvų. Panaši situacija ir kai kuriuose kituose regioninio parko vandens telkiniuose.

2010 m. buvo įžuvintas Merkmėnų ežeras.

Vertinant gyvūnijos būklę pastebėta, kad dėl susidariusių palankių sąlygų (pakrančių užaugimo karklais, beržais) padaugėjo bebrų. Paukščių rūšinė sudėtis mažai kinta. Nežymiai mažėja putpelių, griežlių įrašytų į Lietuvos raudonąją knygą - priežastis - pievų ir apleistų dirvonų užaugimas medžiais ir krūmais. Mažėja uoksinių paukščių, ko priežastis yra uoksinių medžių trūkumas.

2010 metais suderinta 38 miškų kirtimų dokumentai valstybiniuose, pagrinde Švenčionėlių miškų urėdijos Adučiškio ir Antanų miškuose.

3. Rekreacijos poveikis aplinkai (rekreacinės apkrovos tendencijos lankomiausiose vietose, rekreacinė digresija, lankytojų srautų reguliavimo priemonės)

Regioninio parko teritorijoje yra 2 stovyklavietės, 8 poilsiavietės ir 2 trumpalaikio apsidomimo vietos. Rekreacinės teritorijos, kurios yra arčiau Švenčionių miesto, lankomos dažniau. Šiais metais 2-jose stovyklavietėse ir 3-jose poilsiavietėse įrengti nauji lauko baldai.

Rekreacinės apkrovos tendencija lankomiausiose vietose didėja, kadangi kasmet yra pagerinama rekreacinė infrastruktūra. Poilsiavietėse, stovyklavietėse įrengiami ar atnaujinami lauko baldai, laiptai, supynės, žaidimų bei sporto aikštelės, informaciniai stendai, kuriuose pateikiama informacija apie regioninį parką, lankytojų gamtos bei kultūros paveldo objektus. Organizuojamos kasmetinės talkos padeda optimaliau tvarkyti stovyklavietes, poilsiavietes bei kitas rekreacines teritorijas, renkant lankytojų paliktas šiukšles.

Nemažai lankytojų pritraukia įrengti du dviračių maršrutai ir pėsčiųjų pažintinis takas. Ypač šiais metais rekreacinių teritorijų apkrovą įtakojo oro sąlygos – aukšta aplinkos temperatūra šiltuoju metų laiku. Direkcijos specialistai poilsio sezono metu po tris kartus numatytose vietose fiksavo lankytojų (poilsiautojų) srautus ir pastebėjo, kad didžiausia lankytojų apkrova tenka Bėlio rekreacinei zonai. Nors lankytojų skaičius didėjo bet rekreacinė digresija išliko nepakitusi - pobūdis taškinis (T), pažeidimo laipsnis mažas (M).

4. Išvados apie teritorijos būklę (pateikti ne mažiau kaip 3 metų laikotarpiui)

Teritorijos būklė gerėja:

Rekreacinėse teritorijose lankytojai palieka mažiau buitinių atliekų. Bendradarbiaujant su ugdymo įstaigomis, kaimų bendruomenėmis organizuojamos kasmetinės talkos, kurios žymiai pagerina estetinę rekreacinių teritorijų bei viso kraštovaizdžio būklę. Švenčionių raj. savivaldybės, Ceikinių seniūnijos, Švenčionėlių miškų urėdijos ir Sirvėtos regioninio parko direkcijos pastangomis gerinama vietinių kelių būklė.

Teritorijos būklė blogėja:

Kraštovaizdį neigiamai įtakoja Šutonių, Nalivaikų ir Šilinių buvusių gyvulininkystės kompleksų apgriuvę pastatai. Palaiptumui dumblėja ir senka Beržuvių ežeras. Tai įtakoja tiek bendrą kraštovaizdžio būklę, ežero bioįvairovę, tiek ir lankytojų skaičių Beržuvių rekreaciniame teritorijoje.

Nedirbami laukai dirvonuoja, užauga krūmais, medžiais - pagrinde spygliuočiais.

2. DIREKCIJOS STRUKTŪRA

Padaliniai (skyriai, centrai, kt.)	Pareigybės pavadinimas (valstybės tarnautojo pareigybės lygis ir kategorija)	Faktiškai dirbančiųjų skaičius*	
		valstybės tarnautojų	darbuotojų dirbančių pagal darbo sutartį
	Direktorius (A-14)	1	
	Vyr. specialistas (buhalteris) (A-9)	1	
	Vyr. specialistas (kraštotvarkininkas)		1
	Vyr. specialistas (ekologas) (A-8)	1	
	Vyresn. specialistas (rekreacijos vadybininkas) (B-7)	1	
	Meistras		1
	Viso	6	

* Pateikiami ataskaitinių metų gruodžio 31 d. duomenys

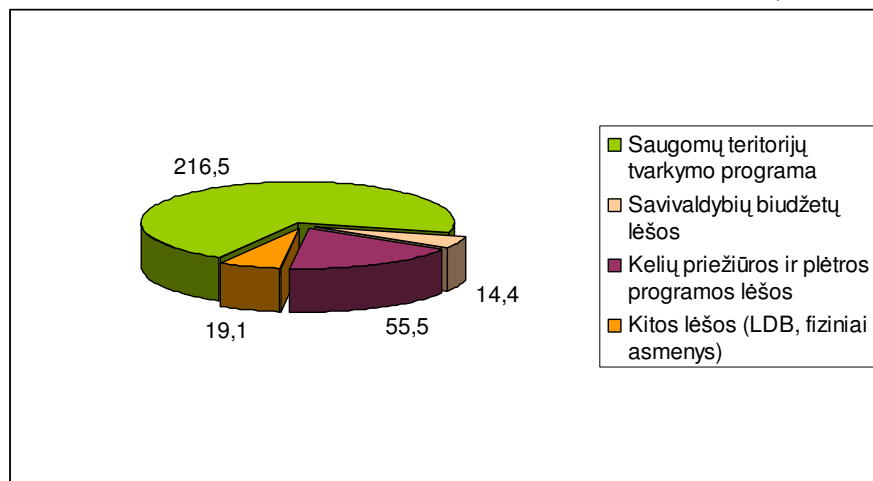
3. JUNGGINĖS TARYBOS VEIKLA

Jungtinės tarybos nariai: (vardas, pavardė)	Institucija, pareigos
Vaidotas Prunskus	Švenčionių raj. savivaldybės mero pavaduotojas
Žilvinas Lefikas	Vilniaus regiono Aplinkos apsaugos departamento Švenčionių rajono agentūros vedėjas
Arvydas Bagdonas	Utenos apskrities viršininko administracijos, Ignalinos rajono žemėtvarkos skyriaus vedėjas
Anelė Bartaševičienė	Vilniaus apskrities viršininko administracijos, Švenčionių rajono žemėtvarkos skyriaus vedėja
Sigitas Švereika	Švenčionių miškų urėdijos urėdo pavaduotojas
Loreta Jovaišienė	Utenos regiono aplinkos apsaugos departamento poveikio aplinkai vertinimo ir normatyvų skyriaus vedėja
Pranas Kraujalis	Ignalinos miškų urėdijos urėdo pavaduotojas
Hendrikas Šiaudinis	Ignalinos rajono sav. mero pavaduotojas
V. Striužas	Kultūros vertybių apsaugos departamento Kultūros paveldo centro vyr. specialistas
Romualda Baranauskienė	Sirvėtos regioninio parko direkcijos direktorė – tarybos pirmininkė

Įvyko 1 jungtinės tarybos posėdis – 2010 m. kovo 15 d. 10.00 val.

Svarstyti klausimai	Priimti sprendimai
1. Dėl regioninio parko direkcijos veiklos	Supažindinta su 2009 m. veiklos ataskaita ir su 2010 m. veiklos planais.
2. Dėl patvirtintų regioninio parko ribų bei tvarkymo planų	Supažindinta su naujai patvirtintais regioninio parko ribų ir tvarkymo planais ir pakeitimais. Žiniasklaidos ir kitomis priemonėmis informuoti visuomenę.
3. Dėl Medišionių liepų	Kreiptis į VĮ „Lietuvos arboristikos centras“ dėl medžių tvarkymo metodų, specifikos, darbų apimties. Duomenys pateikti VSTT Apsaugos ir tvarkymo skyriui.
4. Dėl kelių į poilsiavietes, stovyklavietes	Sutvarkyti privažiavimus prie rekreacinių zonų

4. VALSTYBĖS BIUDŽETO IR KITOS GAUTOS LĖŠOS (tūkst. Lt)



Pagal gamtotvarkos planą vykdomiems Šakeliškės pievų tvarkymo darbams iš ES lėšų skirta 143 954 Lt.

II. DIREKCIJOS VEIKLA

5. TERITORIJOS ANALIZĖ IR PLANAVIMAS

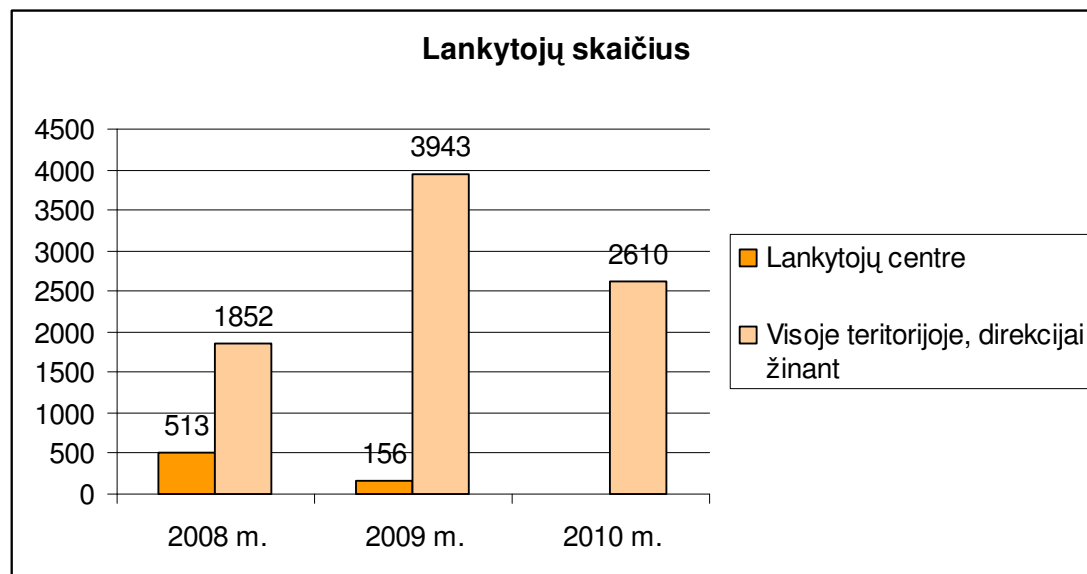
5.1. TAIKOMŲ TYRIMŲ IR STEBĖSENOS (MONITORINGO) ORGANIZAVIMAS IR VYKDYMAS

Eil. Nr.	Tyrimų temos pavadinimas	Tyrimų pradžia ir pabaiga	Tyrimus atlikusi organizacija, vykdytojas	Rezultatai
<i>Kraštovaizdžio, biologinės įvairovės tyrimai ir stebėseną (monitoringas)*</i>				
1.	Kraštovaizdžio monitoringas Sirvėtos RP	I ketvirtis II ketvirtis III ketvirtis IV ketvirtis	Sirvėtos RPD	Stebėtas ir fiksuotas kraštovaizdis 10-yje teritorijų. 2010 m. ataskaita pridedama
2.	ES svarbos rūšių monitoringas PAST 2.1. Adučiškio – Guntauninkų biosferos poligonas LTSVEB008 1) pilkoji meleta (<i>Picus canus</i>), 2) tripirštis genys (<i>Picoides tridactylus</i>)	2010-03-30, 2010-04-14, 28 2010-03-31, 2010-04-13, 29	Sirvėtos RPD Sirvėtos RPD	10-12 vnt., 8-10 vnt.,
	2.2. Gelednės biosferos poligonas LTSVEB004 1) kurtinys (<i>Tetrao urogallus</i>)	2010-03-29, 2010-04-15	Sirvėtos RPD	Rasti ekskrementai ir girdėjosi skleidžiami garsai.
	2.3. Svylos biosferos poligonas LTSVEB001 1) stulgys (<i>Gallinago media</i>)	2010-05-14, 29 2009-06-14	Sirvėtos RPD	Nuo 1 iki 2 vienetai
<i>Gamtos ir kultūros paveldo kompleksų ir objektų tyrimai</i>				
	-	-	-	-
<i>Kiti tyrimai, stebėjimai</i>				

1.	Beržuvio ežero vandens lygio fiksavimas	Sezoniškai: gegužė, rugpjūtis, lapkritis	Sirvėtos RPD	Amplitudė virš jūros lygio 208.878 Gegužę sumažėjo 2 cm. Rugpjūtį sumažėjo 40 cm. Lapkritį sumažėjo 10 cm. Per 2010 metus vandens lygis nukrito 52 cm.*
2.	Meteorologiniai ir fenologiniai stebėjimai	Ištisus metus	Sirvėtos RPD	2010-01-25 temperatūra nukrito iki -30°C; 2010-03-15 pirmasis griaustinis ir atskrido pirmosios gervės; 2010-03-25 atskrido gandrai, atsibudo skruzdės, citrinukai, musės; 2010-04-05 pražydo žibuoklės; 2010-04-22 šalna iki -4°C, gausiai pasnigo; 2010-05-13 ledų kruša; 2010-05-28 rastas pirmas baravykas; 2010-06-05- rasta pirmųjų voveraičių plantacija.

* Sirvėtos RP direkcija norėdama išsiaiškinti tikslią ežero sekimo priežastį, kreipėsi į Valstybinio mokslinių tyrimų instituto Gamtos tyrimų centrą. Gavome duomenų, jog šiuo metu sąlygos vandens organizmų (faunos atstovų) gyvensenai Beržuvio ežere yra itin nepalankios. Ežeras labai sekus, dugnas nuklotas storu sapropelio sluoksniu, kuris didėja. Žiemos metu deguonies koncentracija vandenyje smarkiai sumažėja, todėl nėra sąlygų vandens gyvūnijai, tik tinkamos sąlygos itin atspariai invazinei žuvų rūšiai – nuodėguliniam grundalui, kurių šiame ežere gausu (100m² -532 vnt.). Apie tikslią ežero sekimo priežastį duomenų negavome, todėl negalime paaiškinti, kodėl per metus laiko ežero vandens lygis nukrito 52 cm.

Saugomos teritorijos lankymo apkrova



Renginių, ekskursijų, žygių, stovyklų dalyviai, pavieniai lankytojai ar grupės registruojami lankytojų žurnale.

2010 metais direkcija įsikūrė nuomojamoje patalpoje Lentupio g. 3, Švenčionių mieste, administracinis pastatas Šventos kaime, buvo paruoštas rekonstrukcijai į lankytojų centrą.

5.2. STRATEGINIO IR TERITORIJŲ PLANAVIMO DOKUMENTŲ, TECHNINIŲ PROJEKTŲ, KITOS PROJEKGINĖS DOKUMENTACIJOS RENGIMO ORGANIZAVIMAS

Ei l. N r.	Dokumento pavadinimas	Užsakovas	Vykdytojas	Finansavimo šaltinis	Direkcijos vaidmuo rengiant dokumentus <i>(organizavimas, pastabų teikimas, konsultavimas, kt.)</i>
Strateginio planavimo dokumentai*					
1.	2011 m. direkcijos veiklos planas		Sirvėtos RPD	Biudžeto lėšos	Plano parengimas, svarstymas, aptarimas.
2.	Sirvėtos regioninio parko kontrolės 2011 m. programa		Sirvėtos RPD	Biudžeto lėšos	Programos parengimas
3.	Sirvėtos regioninio parko kraštovaizdžio monitoringo įgyvendinimo priemonių 2011 m. planas.		Sirvėtos RPD	Biudžeto lėšos	Plano parengimas
Teritorijų planavimo dokumentai**					
	-	-	-	-	-
Statinių techniniai, supaprastinti projektai					
1.	Kelio Matukai-Stūgliai rekonstrukcijos techninis projektas	Sirvėtos regioninio parko direkcija	UAB „Kelvista“	KPPP lėšos	Dokumentų parengimas ir viešųjų pirkimų organizavimas. Darbų koordinavimas, ataskaitos parengimas ir pateikimas VAKD
2.	Kelio Aučynos-Bielionys rekonstrukcijos techninis projektas	Sirvėtos regioninio parko direkcija	UAB „Kelvista“	KPPP lėšos	Dokumentų parengimas ir viešųjų pirkimų organizavimas. Darbų koordinavimas, ataskaitos parengimas ir pateikimas VAKD
Kiti projektai					
1.	Paraiška Švenčionių darbo biržai	ŠDB	SRPD	Švenčionių darbo biržos ir savivaldybės	Pateikta paraiška dėl viešųjų darbų organizavimo Sirvėtos regioninio parko vandens telkinių, pakrančių ir piliakalnių tvarkymui.
2.	Sirvėtos regioninio parko apsaugos reglamento projektas	VSTT	SRPD	VB	Pateiktas VSTT papildytas ir pataisytas Sirvėtos regioninio parko apsaugos reglamento projektas.

3.	Paraiška aplinkos apsaugos rėmimo programos lėšoms gauti	VSTT	SRPD	AARP	Parengta ir išsiųsta VSTT paraiška su būtina finansavimui dokumentacija dėl Medišionių liepų tvarkymo darbų finansavimo iš AARP.
4.	Kelių projektavimo ir tyrinėjimo darbai	Sirvėtos regioninio parko direkcija	UAB „Kelvista“	Kelių rėmimo programos lėšos	Pirkimo dokumentacijos rengimas
5.	Kelių rekonstrukcijos projekto ir tyrinėjimo darbų ekspertizė	Sirvėtos regioninio parko direkcija	UAB „Statybos ekspertų biuras“	Kelių rėmimo programos lėšos	Pirkimo dokumentacijos rengimas
6.	SRP vietinės reikšmės privažiavimo prie Bėlaičio stovyklavietės ir Beržuvio poilsiaviečių kelių atkarpų remontas	Sirvėtos regioninio parko direkcija	UAB „Melidas“	Kelių rėmimo programos lėšos	Pirkimo dokumentacijos rengimas

* Įskaitant gamtotvarkos planus

** Prie teritorijų planavimo dokumento pavadinimo nurodomas planavimo dokumento tipas (bendrasis, specialusis, detalusis)

5.3. Teritorijų planavimo dokumentų, statinių projektų ir kitų Dokumentų Nagrinėjimas

<i>Teritorijų planavimo dokumentai</i>			
1.	Pasiūlymų sąlygoms teritorijų planavimo dokumentams rengti pateikimas:	Išduotos sąlygos	Neišduotos sąlygos
	Bendrojo planavimo dokumentams	-	-
	Specialiojo planavimo dokumentams:	2	1
	Detaliojo planavimo dokumentams	1	-
2.	Teritorijų planavimo dokumentų derinimas:	Pritarta	Nepritarta
	Bendrojo planavimo dokumentams	-	-
	Specialiojo planavimo dokumentams:	1	-
	Detaliojo planavimo dokumentams	-	-
<i>Statinių projektai</i>			
		Išduotos sąlygos	Neišduotos sąlygos
3.	Sąlygų statinių projektams rengti išdavimas	9	5
		Pritarta	Nepritarta
4.	Pritarimas statinių projektams	8	2
5.	<i>Kiti dokumentai:</i>	Suderinta	Nesuderinta

1)	Individualūs miškotvarkos projektai	3	-
2)	Vidinės miškotvarkos projektai	2	-
3)	Miško kirtimų valstybinės reikšmės miškuose derinimo dokumentai	38	-
4)	Privačios nuosavybės teise valdomų žemės sklypų geodezinių matavimų dokumentų nagrinėjimas ir derinimas	29	-

1. Specialiojo planavimo dokumentui neišduotos sąlygos, nes neatitiko Sirvėtos regioninio parko tvarkymo plano nuostatų. (Ūkininko sodybos kūrimui. Valdas Urbonavičius, Kochanovkos II (Meilūnų) k., Švenčionių raj.)

2. Neišduotos sąlygos statinių projektams:

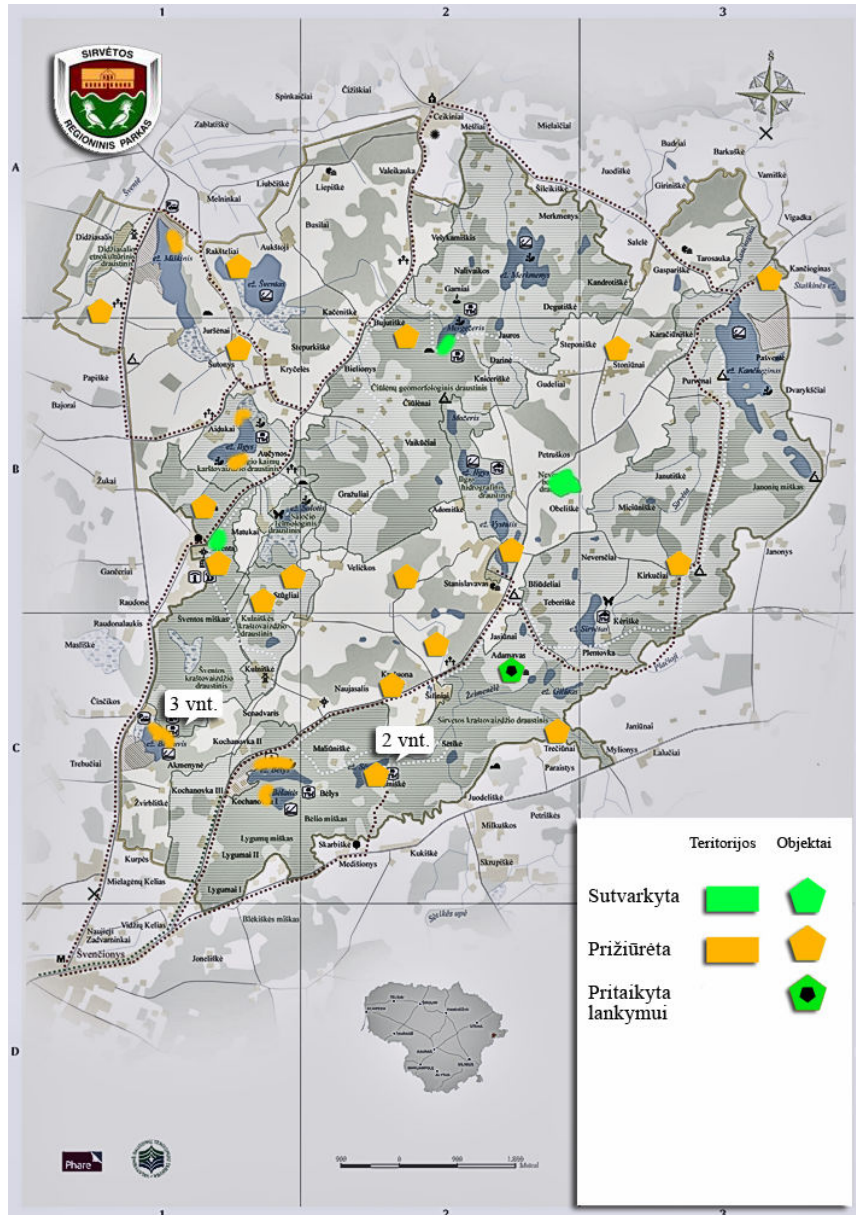
- Linui Baranauskui, Bėlio k., Švenčionių raj., rekreacinių statinių komplekso statybai. Miško paskirties žemė.
- Vilijai Rubikienei, Rakštelių k., Švenčionių raj., Ūkininko sodybos kūrimui. Neatitiko Sirvėtos regioninio parko tvarkymo plano nuostatų.
- Kitiems neišduota, nes ne regioninio parko teritorijoje.

3. Nepritarta statinių projektams:

- Diana Kuodienė ir Andrius Kuodys, Činčikų k., Švenčionių raj., Kaimo turizmo sodyba. Neatitiko regioninio parko reglamento reikalavimų.
- Rosita Zabielenė, Petruškų k., Švenčionių raj., Gyvenamasis namas. Neatitinka Saugomų teritorijų įstatymo nuostatų.

6. TERITORIJŲ APSAUGA IR TVARKYMAS

6.1. TERITORIJŲ (ĮSKAITANT PAVELDO OBJEKTUS) TVARKYMAS, PRIEŽIŪRA, PRITAIKYMAS LANKYMIUI, KT.



Aplinkos apsaugos rėmimo programos lėšomis VĮ „Lietuvos arboristikos centras“ atliko Adamavo ažuolo tvarkymo darbus. Direkcijos darbuotojų jėgomis atlikti objekto teritorijos ir kelio, vedančio link ažuolo, kraštovaizdžio formavimo darbai (pašalinti menkaverčiai krūmai), teritorija pritaikyta lankymui.

Stanislavovo ažuolo aplinkos tvarkymas - aplinkui ažuolą nušienauta žolinė augmenija.

Šventos dvarvietės tvėnkinio kraštovaizdžio formavimo darbai - menkaverčių želdinių pašalinimas. Dvarvietės teritorijos priežiūra.

Hidrogeologinio gamtos paminklo „Lino verdenė“ tvarkymo darbai - nušienauta teritorija, nuolat išvežamos šiukšlės.

Prižiūrėta Juodeliškės pilkapynų aplinka.

Bujutiškės partizanų žuvimo vietos priežiūra.

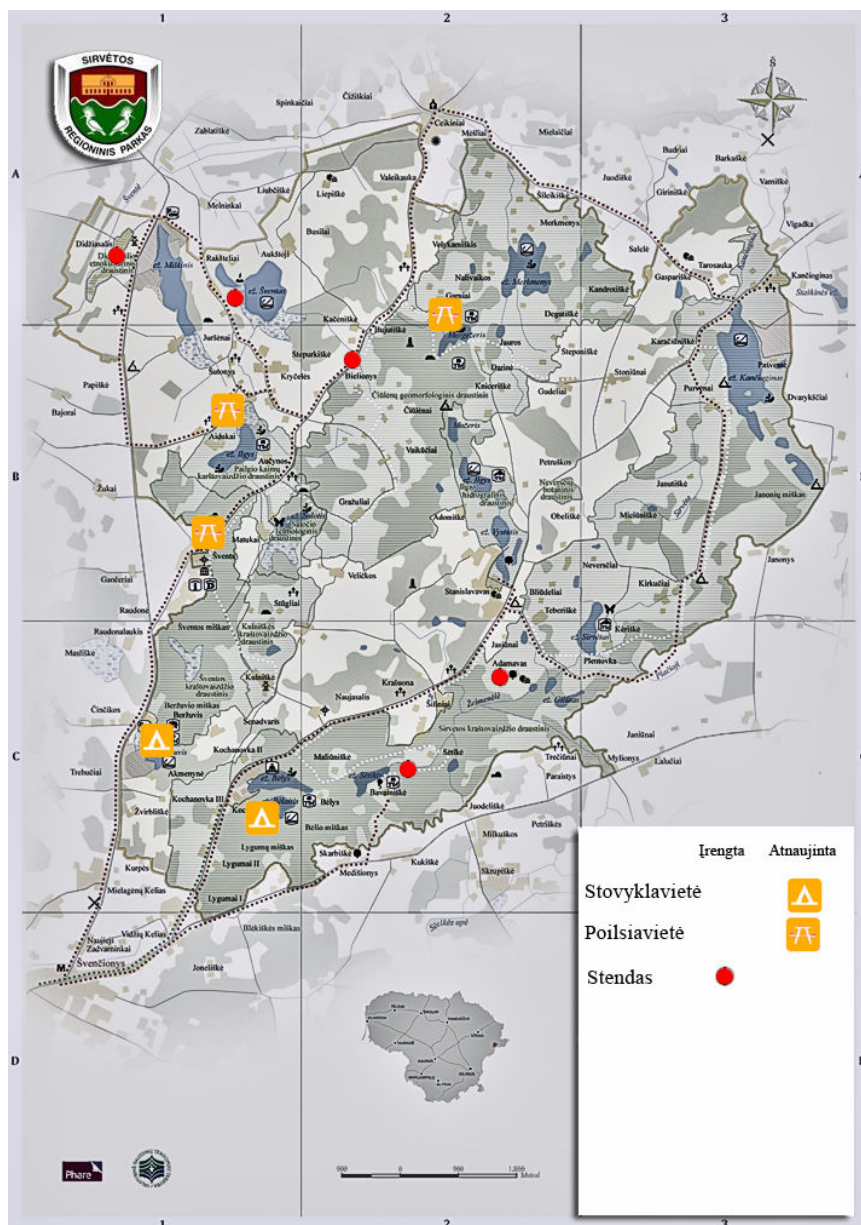
Aučynų, Stuglių, Rakštelių piliakalnių priežiūros darbai - šienavimas, menkaverčių krūmų kirtimas. Šienaujamas takas, vedantis link Kačėniškės piliakalnio.

Tvarkytas Neversčių uosynas (2,0 ha).

Prižiūrėtos ir tvarkytos Krašuonos, Stoniūnų, Šutonių, Kirkučių, Kančiogino, Didžiasalio, Trečiūnų (Sūрино), Nalivaikų neveikiančios kapinaitės, poilsiavietės bei stovyklavietės prie ežerų: Bėlio ir Bėlaičio, Beržuvio, Ilgio, Miškinio ir Mergežerio.

Prižiūrėtas Rakštelių alkas.

6.2. INFRASTRUKTŪROS OBJEKTŲ ĮRENGIMAS IR PRIEŽIŪRA



Įrengti 5 nauji informaciniai stendai:

- Etnokultūriniame Didžiasalio kaime
- Prie Rakštelių piliakalnio
- Prie Bielionių dvarvietės
- Šalia Adamavo ažuolo
- Prie Juodeliškės pilkapyno

Atnaujintos 2 stovyklavietės – prie Bėlaičio įrengti nauji baldai, Beržuvio stovyklavietėje nauji laiptai; 3 - jose poilsiavietėse (Ilgio, Šventos ir Mergežerio) atnaujinti baldai.

Įrengtos naujos nuorodos su kaimų pavadinimais iš dviejų pastarųjų privažiavimo pusių: „Matukai“, „Gražuliai“, „Vaikučiai“, „Čiulėnai“. Viena „Bielionys“ nuoroda, taip pat į Rakštelių alką (viso 10 vnt.).

6.3. VALSTYBINĖ SAUGOMŲ TERITORIJŲ KONTROLĖ

Valstybinę saugomų teritorijų kontrolę direkcijoje vykdo : rekreacijos vadybininkas, vyr. ekologas ir vyr. kraštotvarkininkas

Eil. Nr.	Pažeidimų grupės pagal ATPK	Pažeidimai (vnt.)		Administracinės baudos (Lt)		Žala (Lt)		Perduota ATPK bylų teisingumo institucijoms baudų, žalos išieškojimui (vnt.)
		Nustatyta	Išaiškinta	Skirta	Atlyginta	Paskirta atlyginti	Atlyginta	
1.	Pažeidimai, susiję su miško naudojimu ir lankymu (60, 61 str. 6 dalis, 62 str. 1, 2, 6 dalys, 62 ¹ str. 1, 2, 6 dalys, 62 ² str. 1, 2, 6 dalys, 63, 64 str. 3, 4 dalys, 65, 66, 68, 69, 70, 71, 77, 77' str., 189 ⁵ str. 1 d.) Iš jų: neteisėti miško kirtimai (62 str. 1, 2, 6 dalys, 62 ¹ str. 1, 2, 6 dalys, 62 ² str. 1, 2, 6 dalys)							
2.	Gyvūnijos ir augalijos (67, 74, 85, 87, 87 ¹ , 87 ³ str. 1, 2 dalys, 87 ⁴ , 87 ⁶ , 88, 89, 90, 110 str.) Iš jų: medžioklės taisyklių pažeidimai (85 str.) žūklės taisyklių pažeidimai (87, 87 ¹ , 87 ³ str. 1, 2 dalys, 87 ⁴ , 87 ⁶ str.)	3	3	įspėjimai				
3.	Kraštovaizdžio (47, 52, 52 ¹ , 53, 59, 72, 75, 76, 78, 83 ¹ , 83 ² , 91 str.) Iš jų: saugomų teritorijų (75, 76, 91 str.) žemės ir jos gelmių (52, 52 ¹ , 53 str.)	4	4	1 įspėjimas 200 lt	200 lt			
4.	Vandenių (55, 56 ¹ , 56 ² , 57, 58 str.)	2	1	100 lt	100 lt		1 tiriamas	
5.	Atmosferos (79 str.)							
6.	Savavališkos statybos (51 ² str. 2, 3 dalys)							
7.	Pareigybiniai pažeidimai (51, 51 ¹ , 86 str.)							
8.	Atliekų tvarkymas (51 ³ str. 1, 2, 3, 4 dalys)							
9.	Kiti pažeidimai (84, 107, 183 str.)							
	Iš viso:	9	8	300 lt	300 lt		1 tiriamas	

Pastaba: Lentelėje visi nurodyti pažeidimai nustatyti regioninio parko darbuotojų . Atlikta iš viso 16 gamtosauginių reidų: iš jų 2 su Švenčionių rajono PK, 2 su Švenčionių AAA, 2 su statybos priežiūros inspekcijos pareigūnais. Visus minimus reidus inicijavo regioninio parko direkcija. Reidų tikslas - kontrolė žuvų neršto, vėžiavimo metu, žolės deginimo laikotarpiu, poilsiaviečių, stovyklaviečių kontrolė, regioninio parko teritorijoje vykdomų statybų patikrinimas.

7. INFORMACINĖ, ŠVIETĖJIŠKOJI, KULTŪRINĖ VEIKLA

7.1 RENGINIAI

Eil. Nr.	Renginio pavadinimas	Data	Dalyvavių skaičius	Direkcijos vaidmuo, bendradarbiavusios institucijos
<i>Gamtosauginių, kultūrinių renginių organizavimas</i>				
1.	Užgavėnių šventė Stanislavavo kaime	2010-02-16	20	Organizatoriai: SRPD, partneriai - Stanislavavo kaimo bendruomenė ir jaunimas.
2.	„Drauge pasitikime sugrižtančius paukščius“	2010-03-17	80	Organizatoriai: Sirvėtos RPD, VĮ Švenčionėlių MU Dalyvavo: Švenčionių Z. Žemaičio gimnazijos, Švenčionių vid. mokyklos pradinė klasių mokiniai, Švenčionių pagrindinės mokyklos pradinukai, Švenčionių Aplinkos agentūros viršininkas, PUC metodininkė, Januliškio girininkijos girininko pavaduotoja, Švenčionių ir Modžiūnų girininkijų girininkai.
3.	Renginys skirtas Žemės dienai „Būk pasveikinta žemė gimta!“	2010-03-19	40	Sirvėtos RPD su Kaltanėnų ugdymo turizmo centro svečiais prie Lino verdenės šaltinio.
4.	Projektas „Darom 2010“ (Akcija)	2010-04-16-17	240	SRP teritorijoje esančių labiausiai užterštų vietų tvarkymas. Švenčionių savivaldybės ir seniūnijos darbuotojai (40), Švenčionių Z. Žemaičio gimnazijos skautai (20), Švenčionių pradinukai (100), Švenčionių vidurinės mokyklos moksleiviai (40).
5.	Renginys skirtas motinos dienai	2010-05-01	58	SRPD ir Stanislavavo kaimo bendruomenė „Vystutis“
6.	Renginys – talka „Teritorija aplink ažuolą“	2010-05-04	20	Sirvėtos RPD ir Švenčionių Z. Žemaičio gimnazijos aštuntokai
7.	Renginys „Gražinkite vasarą...“	2010-08-28	40	Stanislavavo dvarvietėje SRPD ir Stanislavavo kaimo bendruomenė.
8.	„Paukščių palydos 2010“	2010-10-06	60	Organizatoriai: Sirvėtos RPD, dalyviai: Švenčionėlių pagrindinės mokyklos, globos namų ir Švenčionių pradinės mokyklos pradinukai.

9.	Renginys-ekskursija „Protėvių akimis“	2010-10-21	40	Švenčionėlių Mindaugo gimnazijos „Jaunieji krašto tyrėjai“ būrelio moksleiviai. Organizatoriai - SRPD
Parodos				
1.	Piešinių paroda „Gamta supanti mus“	2010-09 iki 2010-11	60	Organizavo: Sirvėtos RPD Dalyviai: Švenčionėlių pagrindinės mokyklos, Švenčionėlių globos namų, Švenčionių pradinės mokyklos mokiniai.
Kiti renginiai				
	<i>Ekskursijos, žygiai:</i>			
1.	Pažintinė ekskursija „Naujos mokinių pažintinės veiklos organizavimo galimybės Švenčionių krašte“	2010-04-28	25	SRPD, Kaltanėnų UTC ir Švenčionių rajono mokyklų mokytojai
2.	Pažintinė ekskursija „Lino verdenė - apžvalgos bokštas“	2010-05-12	45	Sirvėtos RPD su Švenčionėlių pagrindinės mokyklos septintokais.
3.	Pažintinis edukacinis žygis po Sirvėtos kraštą bei Cirkliščio kraštovaizdžio draustinį.	2010-05-14	25	Sirvėtos RPD su Švenčionėlių globos namų ugdytiniais.
4.	Ekskursija „Link Adamavo“	2010-05-20	4	Sirvėtos RPD ir Kauno miesto gyventojai.
5.	Pažintinė ekskursija pėsčiomis prie „Lino Verdenė“ šaltinio	2010-05-31	20	Sirvėtos RPD su Švenčionėlių pagrindinės mokyklos aštuntokais.
6.	Žygis pėsčiomis „Nuo Švenčionių link Belaičio...“ su Švenčionių Z. Žemaičio gimnazijos mokiniais.	2010-06-03	190	Sirvėtos RPD, Švenčionių Z. Žemaičio gimnazijos bendruomenė.
7.	Žygis dviračiais „Dauguvos-Nemuno takoskyros dviračių taku“	2010-08-07	15	Sirvėtos RPD ir „Salos“ bendruomenės atstovai
8.	Pažintinė ekskursija „Prie gamtos paminklų“	2010-08-28	18	Sirvėtos RPD ir Vilniaus turizmo centro dalyviai (Vyresnio amžiaus).
Stovyklos:				
1.	Skautų stovykla prie Beržuvio ežero.	2010-05-14	25	Sirvėtos RPD, Švenčionių Z. Žemaičio gimnazijos skautai.

2.	Stovykla „Turizmo dienos 2010“	2010-06-03-04	190	Sirvėtos RPD - partneriai, Švenčionių Z. Žemaičio gimnazijos mokiniai ir vadovai, Švenčionių raj. pasieniečiai, policijos ir medicinos darbuotojai.
3.	Stovykla prie Ilgio ežero	2010-06-04	25	Organizatoriai: Sirvėtos RP direkcija, Švenčionių Z. Žemaičio gimnazija
	<i>Šventės:</i>			
1.	Švenčionių miesto šventė prie Bėlio ežero	2010-07-03-04	1000	Švenčionių rajono gyventojai ir svečiai (iš jų 500 dalyvių). Sirvėtos RP direkcija ir rajono savivaldybė
2.	Renginys „Ceikiniams 500 m.“	2010-07-04	250	SRPD, Ceikinių seniūnijos darbuotojai, gyventojai ir svečiai.
3.	Renginys „Ceikinių bendruomenės pasiutvakaris“	2010-08-15	100	Ceikinių kaimo bendruomenė ir SRPD
4.	„Rudens kermošius“ kasmetinė rudens šventė	2010-09-25	1000	Švenčionių raj. savivaldybė, seniūnija, Sirvėtos RPD.
<i>Seminarai, paskaitos, pamokos (įskaitant organizuotas gamtos mokyklose)</i>				
1.	Paskaita „Pasaulinė pelkėtų vietovių diena“	2010-02-02	100	Švenčionėlių Mindaugo gimnazijoje
2.	Pamoka „Sirvėtos regioninio parko pristatymas“	2010-05-17	25	Z. Žemaičio gimnazijos šeštokams
3.	Pamoka „Sirvėtos regioninio parko vertybės“	2010-05-17	59	Z. Žemaičio gimnazijos 5-7 klasių mokiniams
4.	Paskaita apie PAST įsteigimo svarbą priskirtoje Birvėtos šlapžemių teritorijoje	2010-07-28	20	Sirvėtos RPD, Navikų kaimo gyventojai, AB „Birvėtos tvenkiniai“
5.	Pamoka „Žaliosios pamokos“	2010-11-25	95	Su VSTT specialistais Z. Žemaičio gimnazijos 9-10 klasių mokiniams
Viso: 30 vnt., dalyvių skaičius 3889 vnt.				

Renginius organizavo (inicijavo) direkcija bendradarbiaudama su kitomis institucijomis, visuomeninėmis organizacijomis, kaimų bendruomenėmis. Tradiciniai renginiai tapo žinomi platesnei visuomenei: aktyviai dalyvauja kaimo bendruomenės, moksleiviai, studentai, Švenčionių miesto ir aplinkinių kaimų gyventojai.

7.2. LEIDYBA, PROPAGANDINĖ VEIKLA

Darbų sritis	Darbų pavadinimai	Mato vienetai	Kiekis	Pastabos
1. Direkcijos išleisti ar inicijuoti spaudiniai	Lankstinukai: „Ceikiniams 500“; „Didžioji sala“.	2 vnt./2 psl./A4 form.	500 egz.	VB, rėmėjų lėšos
	Skrajutės: kvietimai - „Ceikiniams 500“, renginiui, „Žiema žiema bėk iš kiemo“, „Pasitikime sugrįžtančius paukščius“, renginiams „Gražinkite vasarą“, „Kalėdinės eglės įžiebimo šventė“.	5 vnt. / po 2 psl./A5 formatas	250 egz	VB lėšos
	Atitinkami skelbimai	5 vnt. / 1 psl., A3 formatas		
2. Bendravimas su žiniasklaida	Publikuoti straipsniai spaudoje: Laikraščiuose: „Švenčionių kraštas“, „Žeimenos krantai“, „Naujoji vaga“, „Mūsų Ignalina“ „Žalioji Lietuva“, „Žalioji pasaulis“	straipsniai	32	-
3. Kita visuomenės informavimo veikla	Paskaitos, pamokos	Vnt./val.	5 vnt./ 6 val.	VB lėšos
	Seminarai	Vnt./val.	-	-

Konferencijos	Vnt./val.	-	-
Pristatymai visuomenei	Vnt./val.	Nuolat internetinėje svetainėje	-
Kita veikla	Vnt./val.	15	Konsultacijos gamtosauginiais klausimais

8. TEIKIAMOS PASLAUGOS

Paslaugų tipas, paslaugos pavadinimas	Suteiktų paslaugų skaičius (vnt.)	Aptarnaujamų lankytojų sk. (vnt.)	Pajamos (Lt)	Pastabos
Lankytojų aptarnavimas lankytojų centre (-uose)	-	-	-	SRP direkcijos lankytojų centras laukia rekonstrukcijos
Ekskursijos ar žygio vadovo paslaugos, muziejinių ir kitų ekspozicijų pristatymas	5	117	-	Ekskursijos ar žygio vadovo paslaugas suteikė SRP specialistai.
Pažintinių kelionių pėsčiomis, dviračiais, valtimis (kitomis plaukimo priemonėmis) organizavimas suteikiant kelionės vadovą ir direkcijos turimą inventorių	3	225	-	Pažintinių kelionių vadovai- SRP specialistai.
Edukacinių paslaugų – teminių mokomųjų programų organizavimas	5	299	-	Pamokos, paskaitos ir seminarai.
Amatų mokymo (žvakių liejimo, pynimo iš šiaudų, vytelių, kt.) paslaugos	-	-	-	-
Paslaugų, susijusių su etnokultūros papročių, apeigų organizavimu ir kulinarinio paveldo degustavimu, teikimas	6	2410	-	Renginių metu: Užgavėnių šventė, renginys „Protėvių akimis“, Švenčionių miesto šventė, „Ceikiniams 500 m“, „Ceikinių bendruomenės pasiutvakaris“, „Rudens kermošius“.

Informacinių leidinių platinimas	2	500	-	Renginių metu (lankstinukai, skrajutės, leidinys/brošiūra)
Kitos paslaugos (išvardyti)	-	-	-	-
<i>Iš viso:</i>	21	3551	-	-

9. DIREKCIJAI PRISKIRTŲ SAUGOMŲ TERITORIJŲ BŪKLĖS VERTINIMAS

9.1. PRISKIRTŲ SAUGOMŲ TERITORIJŲ SARAŠAS IR VERTINIMO REZULTATAI

Eil. Nr.	Saugomos teritorijos pavadinimas*	Saugomos teritorijos plotas (ha)	Vertinimo data	Esamos būklės įvertinimas**, išvados, pasiūlymai būklės gerinimui
1.	Cirkliščio kraštovaizdžio draustinis	838	2010-05-14	Draustinio būklė stabili. Atviri plotai pamažu užauga menkaverčiais krūmais ir medžiais, kaimo gyventojai raginami ganyti ir šienauti žolę, kirsti pievose smulkiaverčius krūmus. Didėja miškų plotai.
2.	Perūno telmologinis draustinis Kodas LTSVE0001	1036	2010-05-24	Būklė patenkinama. Acinto ir Perūno ežerėlių pelkinių ekosistemų būklė užauga sumedėjusia augmenija ar nendrėmis. Nendrės dengia didžiąją dalį anksčiau buvusių atvirų pelkių plotų. Didesnė draustinio dalis užaugusi pelkiniu mišku, yra aktyvios aukštapelkės fragmentai, tarpinė pelkė. Pelkėje aptinkami: demėtoji gegūnė (<i>Dactylorhiza maculata</i>), dvilapis purvuolis (<i>Liparis loeseli</i>). Mažėja atvirų plynių plotai. Reikalingi išsamūs pelkinės augalijos bei gyvūnijos tyrimai.
3.	Dysnos hidrografinis draustinis: Dietkauščiznos pievos LTIGN0004, Šakeliškės pievos LTIGN0003	579 Plotas, ha: 147.487 13422 Plotas, ha: 108.261 51598	2010-06-02	Draustinio būklė gera. Gamtinės vertybės: Machaonas (<i>Papilio macahonL.</i>). Skraidantys drugiai stebėti ties Pakalniškių kaimu; Ūdra (<i>Lutra lutra</i>) ties Pakalniškių kaimu; Putpelės (<i>Coturnix coturnix L.</i>) prie Lukošiškės ežero pievoje; Paprastasis gričiukas (<i>Limosa limosa L.</i>) už Dvarkščių kaimo; Griežlės (<i>Crex crex L.</i>) už Dvarkščių ir Dietkauščiznos kaimo pievose girdėti balsai; Paprastoji vandens lelija (<i>Nymphaea alba L.</i>) Lukošiškės ežerėlyje prie Kriaučiškės kaimo; Žvilgančiosios riestūnės augavietė už Pakalniškių kaimo pelkėje. Dalis neprižiūrimos teritorijos jau apaugę jaunais beržynais ir drebulynais. Pelkė intensyviai užauga smulkiaverčiais medžiais, nendrynais. Šakeliškės pievose vykdomas gamtotvarkos planas. Šiomet sutvarkyta 18,62 ha ploto - iškirsta ir išvežta iš 4, 5 tvarkymo plotų sumedėjusi augalija ir pelkėje iššienautos bei pašalintos nendrės ir meldai, taip palaikant atvirus 6410 Melvenynų, 6430 Eutrofinių aukštųjų žolynų, 6450 Aliuvinių pievų, 7140 Tarpinių pelkių ir liūnų, 7230 Šarmingųjų žemapelkių buveinių plotus bei išsaugant Žvilgančiosios riestūnės augavietę.

4.	Nevaišių geomorfologinis draustinis (nuo 2010-vasario mėn įeina į SRP teritoriją).	270	2010-09-28	Draustinio būklė patenkinama. Apauga mišku. Gamtinės vertybės: Machaonas (<i>Papilio machon L.</i>). Skaridantys drugiai stebėti daugelyje vietų. Griežlės (<i>Crex crex L.</i>). balsai ties Dalgėnų kaimu. Paprastoji vandens lelija (<i>Nymphaea alba L.</i>) auga Krakinio ežere.
5.	Milašiaus telmologinis draustinis	736	2010-06-10	Būklė patenkinama. Milašiaus ežero apylinkėse vyksta sėkmingi procesai – dalis ežero palaipsniui virsta nendrynais apauga menkaverčiais krūmais. Gamtinės vertybės: Didysis baublys (<i>Botaurus stellaris L.</i>) balsas girdėtas prie Milašiaus ežero; Didžioji kuolinga (<i>Numenius arguata L.</i>) prie Milašiaus ežero matyti 5 paukščiai; Milašiaus pelkėje aptinkamas dvilapis purvuolis (<i>Liparis loeselii</i>); Pilkasis garnys (<i>Ardea cinerea L.</i>) prie Milašiaus ežero.
6.	Vytėnų telmologinis draustinis	264	2010-06-02	Būklė patenkinama. Draustinis užauga krūmais ir medžiais. Mažėja atvirų plynių plotai. Ežero apylinkėse vyksta sėkmingi procesai – dalis ežero apauga krūmais. Būtina parengti gamtotvarkos planą.
7.	Adutiškio-Guntauninkų biosferos poligonas. Kodas LTSVEB 008	5669,92	2010-05-25	Būklė patenkinama. Pelkė užauga sumedėjusia augmenija ir nendrėmis. Tetervinų tuokvietės užauga menkaverčiais krūmais ir medžiais. 2008 m. parengtas gamtotvarkos planas, bet dar nepatvirtintas. Šių metų rugpjūčio 8 d. praūžęs škvales Adutiškio ir Antanų girininkijose suniokojo per 268 ha miškų. Per trumpą laiką padaryti didžiuliai nuostoliai. Nuo stichijos nukentėjo ir 53 ha Antanų pedologinio draustinio, dalis dviejų kertinių miško buveinių. Rugpjūčio 25 d. vyko seminaras dėl škvales padarinių likvidavimo. Pasitarimo dalyviai aplankė škvales pažeistą Adutiškio– Guntauninkų miškų biosferos poligoną, aptarė aplinkosauginius vėjo pažeistų medynų tvarkymo ypatumus. Įsitikinta, kad nuo škvales nukentėję valstybiniai miškai saugomose teritorijose tvarkomi vadovaujantis galiojančiais teisės aktais. Šiais metais poligone buvo atlikti pilkosios meletos (<i>Picus canus</i>) ir tripirščio genio (<i>Picoides tridactylus</i>) monitoringiniai stebėjimai.

8.	Birvėtos biosferos poligonas. Kodas LTIGNB 001	1239,76	2010-06-02	Būklė gera. Ūkininkaujama laikantis biosferos poligono nuostatų. Analizuojamoje teritorijoje rekreacija neplėtojama. Tai nulemia nepalankios gamtinės sąlygos: apžėlę vandens telkiniai, pelkėtos jų pakrantės, šlapios, neretai užmirkusios pievos. Pagrindinė grėsmė teritorijoje perinčioms paukščių rūšims yra veisimosi buveinių praradimas, todėl gamtotvarkos plane numatytos priemonės gerinti jų būklę: pylimų šienavimas, sumedėjusios augalijos sąžalynų naikinimas, nendrynų tvarkymas, kanalų valymas ir kitos. Gamtotvarkinių priemonių įgyvendinimą užtikrina - UAB „Birvėtos tvenkiniai“ administracija, SRPD koordinuoja jų veiklą. Gamtotvarkos plane numatyti darbai vykdomi pagal Lietuvos žuvininkystės sektoriaus 2007-2013 metų veiksmų programos antrosios prioritinės krypties „Akvakultūra, žvejyba vidaus vandenyse, žuvininkystės ir akvakultūros produktų perdirbimas ir rinkodara“ priemonės „Akvakultūra“ veiklos srities „Vandens aplinkosaugos priemonės“ programą. Norint išsaugoti retas bei į RK įrašytas paukščių rūšis, 2010 m. buvo gerinamos vandens paukščių veisimosi buveinės- šienaujami nendrynai, pylimai, sukurtos atviros salos paukščių perėjimui, perinčių vietinėms populiacijoms atkurti ir palaikyti; gausinamos uoksuose perinčių vandens ir kitų saugomų paukščių rūšių vietinės populiacijos; mažinamas plėšriųjų žvėrių neigiamas poveikis; informuojami vietos ir šalies gyventojai apie teritorijos gamtos vertybes, jų apsaugos poreikius.
9.	Svylos biosferos poligonas. Kodas LTSVEB 001	357,13	2010-06-10	Būklė patenkinama. Kraštovaizdį formuoja tekančio Svylos upelio negilus pelkėtas slėnis, aplinkui – žemapelkių tipo šlapynė, nedaug krūmynų ir miškelių, užauga aukšta žolė. Teritorijoje būna pavasariniai potvyniai, po to vanduo užsilaiko žemesnėse vietose, pelkėse. Slėnyje auga paprastasis kardelis (<i>Gladiolus imbricatus L.</i>), raudonoji gegūnė (<i>Dactylorhiza incarnata l.</i>). Gamtotvarkos planas parengtas, dar nepatvirtintas. Atliekama PAST monitoringo programa. Griežlės apsaugos būklė vertinama kaip palanki, o stulgio, kurio stebėjimus atliekame kasmet, – neaiški.
10.	Gelednės miško biosferos poligonas Kodas LTSVEB004	1633	2010-04-15	Būklė gera. Biosferos poligono teritorijoje ūkininkaujama laikantis biosferos poligono nuostatų. Poligone vykdoma kurtinių (<i>Tetrao urogallus</i>) apsauga. Rasta kalninė arnika (<i>Arnica montana</i>), aukštoji gegūnė (<i>Dactylorhiza fuchsii</i>). Pelkėje girdėtos gervės (<i>Grus grus L.</i>), miške matyti tetervinai (<i>Tetrao tetrix.</i>), uokse matyta viena pilkoji meleta (<i>Picus canus L.</i>). 2007 m. parengtas, bet nepatvirtintas gamtotvarkos planas.

Surašomi visų direkcijai priskirtų saugomų teritorijų pavadinimai ir plotai. Nurodomi „Natura 2000“ teritorijų kodai. Priskirtose teritorijose atliktos Valstybinės aplinkos monitorinio programos priemonės, kita tiriamoji veikla aptariami 5.1 lentelėje.

** Neužtenka parašyti „būklė gera, vidutinė, bloga“.

9.2. PLANUOJAMOS ŪKINĖS VEIKLOS ĮGYVENDINIMO POVEIKIO „NATURA 2000“ TERITORIJOMS VERTINIMAS

„NATURA 2000“ teritorijose ūkinė veikla nebuvo vykdoma.

10. SUVESTINĖ SIRVĖTOS REGIONINIO PARKO DIREKCIJOS 2010 M. VEIKLOS LENTELE

Priemonės (veiksmai) pagal veiklos sritis	Darbų vykdymas	
1. TERITORIJOS ANALIZĖ IR PLANAVIMAS		
1.1. Taikomųjų tyrimų ir stebėsenos (monitoringo) organizavimas ir vykdymas	Tyrimai temų sk.	Lankytojai vnt.
Kraštovaizdžio, biologinės įvairovės tyrimai ir stebėseną (monitoringas)	11	
Gamtos ir kultūros paveldo kompleksų ir objektų tyrimai	-	
Kiti tyrimai, stebėjimai	2	
Lankytojų skaičius lankytojų centre	-	
Lankytojų skaičius visoje teritorijoje	24	2610
<i>Viso:</i>	37	
1.2. Strateginio ir teritorijų planavimo dokumentų, techninių projektų, kitos projektinės dokumentacijos rengimas ir organizavimas	vnt.	
Strateginio planavimo dokumentai	3	
Teritorijų planavimo dokumentai	-	
Statinių techniniai, supaprastinti projektai	2	
Kiti projektai	13	
<i>Viso:</i>	18	
1.3. Teritorijų planavimo dokumentų, statinių projektų ir kitų dokumentų nagrinėjimas	vnt.	vnt.
Pateikti / nepateikti pasiūlymai sąlygoms teritorijų planavimo dokumentams	3	1
Pateiktos teigiamos / neigiamos išvados teritorijų planavimo dokumentams derinti	1	-
Išduotos / neišduotos sąlygos statinių projektavimui	9	5
Pritarta / nepritarta statinių projektams	8	2
Pritarta / nepritarta kitiems dokumentams	72	-
<i>Viso nagrinėta:</i>	101	
2. TERITORIJŲ APSAUGA IR TVARKYMAS		
2.1. Teritorijų (įskaitant paveldo objektus) tvarkymas, priežiūra,	Sutvarkyta	Prižiūrėta

Priemonės (veiksmai) pagal veiklos sritis	Darbų vykdymas							
	vnt.		ha		vnt.		ha	
pritaikymas lankymui	vnt.		ha		vnt.		ha	
Natura 2000 teritorijų	-	-	-	-	-	-	-	-
Gamtos ir kultūros paveldo objektų: Adamavo ažuolas, Neversčių uosynas, Krašunos kapinaitės. Stanislavovo ažuolas, Liepų pavėsinė, Lino verdenės šaltinis, Rakštelių ir garnių alkai, Stūglių, Aučynų, Kačeniškės ir Rakštelių piliakalniai, Sukilėlio Juozo Šalnos kapas, Bujutiškės vienkiemis (partizanų žuvimo vieta), Darinės bunkeris (partizanų žuvimo vieta), Šventos ir stanislavovo dvarvietės, senosios kapinaitės.	3	3,3			18		3,7	
Rekreacinių teritorijų: Šventos rekreacinė teritorija, polilsiavietės (Mergežerio, Ilgio, Šventos), stovyklavietės (Bėlaičio ir Beržuvio). Poilsiavietės (2 Beržuvio, Mergežerio, Ilgio, Miškinio), Bėlio rekreacinė teritorija, sustojimo aikštelės prie Beržuvio ir prie Miškinio, trumpalaikio poilsio vieta prie Lino Verdenės, atokvėpio vietos pėsčiųjų take ir prie Saločio telmologinio draustinio.	6	4,1			11		13,7	
Atkurta pažeistų teritorijų ar objektų (įvardyti)	-	-	-	-	-	-	-	-
Kitų teritorijų (įvardyti)	-	-	-	-	-	-	-	-
Viso:	9	7,4			29		17,4	
Priskirtų saugomų teritorijų (įskaitant Natura 2000 teritorijas) tvarkymas	Sutvarkyta			Prižiūrėta				
	vnt.		ha		vnt.		ha	
Gamtotvarkiniai darbai Šakeliškės pievose	1	18,62						
Viso:	1	18,62						
2.2. Infrastruktūros objektų įrengimas ir priežiūra	Įrengta			Atnaujinta				
	vnt	ha	km	vnt	ha	km		
Takų, trasų, privažiavimų (įvardyti)	-	-	-	-	-	-		
Automobilių stovėjimo aikštelių	-	-	-	-	-	-		
Apstojimo vietų: Bėlaičio ir Beržuvio stovyklavietėse, Šventos, Ilgio ir Mergežerio poilsiavietėse įrengti 5 komplektai naujų lauko baldų				5				
Apžvalgos aikštelių/bokštų (įvardyti)	-	-	-	-	-	-		

Priemonės (veiksmai) pagal veiklos sritis	Darbų vykdymas					
Lauko informacinės sistemos (stendų, rodyklių...)	15	-	-	-	-	-
2.3. Kontrolės organizavimas ir vykdymas	vnt.					
Organizuota reidų	16					
Nustatyta pažeidimų	9					
Išaiškinta pažeidimų	8					
3. INFORMACINĖ, ŠVIETĖJIŠKOJI, KULTŪRINĖ VEIKLA						
3.1. Suorganizuota renginių	vnt.					
<i>Viso:</i>	30					
3.2. Leidyba, propagandinė veikla	vnt.					
Direkcijos išleisti ar inicijuoti spaudiniai	750					
Parengta TV, radioreportažų	-					
Publikuoti straipsniai spaudoje	32					
Suorganizuota konferencijų, seminarų, mokymų	-					
Darbuotojų skaitytos paskaitos, pranešimai	5					
Kita veikla (žygiai, ekskursijos, stovyklos, parodos)	21					
4. TEIKIAMOS PASLAUGOS	Paslaugų sk.	Pajamos				
	vnt.	Lt				
Ekskursijos ar žygio vadovo paslaugos;	5	-				
Pažintinės kelionės, organizuojamos SRP direkcijos;	3					
pamokos, paskaitos, seminarai;	5					
paslaugų, susijusių su etnokultūros papročių ir kulinariiniu paveldu.	6					
<i>Viso:</i>	21					
5. DIREKCIJAI PRISKIRTŲ SAUGOMŲ TERITORIJŲ BŪKLĖS VERTINIMAS						
5.1. Priskirtos saugomos teritorijos	vnt.		ha			
<i>Viso:</i>	10		12623			
5.2. Atlikto planuojamos ūkinės veiklos poveikio vertinimo skaičius	vnt.					
<i>Viso:</i>	-					

Sirvėtos regioninio parko direktorė

Romualda Baranauskienė
2010-12-17

PRIEDAI

Informacija apie valstybiniame parke / biosferos rezervate kitų juridinių ir fizinių asmenų teikiamas paslaugas

Paslaugos pavadinimas	Paslaugos teikėjas (įmonės pavadinimas, asmens v. pavardė, adresas)	Pastabos, komentarai
Valčių nuoma	Stasys Zakarevičius, Petras Velička, Gintautas Dalgeda, Aučynų k., Švenčionių raj. Gintaras Papšys, Aidukų k. Švenčionių raj.	Apie valčių nuomą informacija teikiama Sirvėtos regioninio parko direkcijoje

Informacija apie valstybiniame parke / biosferos rezervate esančius objektus, priklausančius kitiems fiziniams ar juridiniams asmenims

Apgyvandinimo būdai, įstaigos	Objekto pavadinimas	Savininkas (fizinis ar juridinis asmuo)	Vietų skaičius	Pastabos, komentarai
<i>Viešbučiai ir moteliai</i>				
<i>Poilsio namai</i>				
<i>Turistinės bazės</i>				
<i>Kaimo turizmo sodybos</i>	Vasarnamiai	„Stabela“ sodyba, Ingos Zakarevičienės sodyba, Vidmanto Puodžiaus sodyba, A. Stundžos sodyba, Juzefo Dambrovskio sodyba		
<i>Nakvynės paslaugų namai</i>				
<i>Kempingai</i>				
<i>Kita</i>				

Direkcijos darbuotojų publikacijos

Eil. Nr.	Leidinio pavadinimas, numeris, leidimo data	Straipsnio pavadinimas	Autorius
1.	Žeimenos krantai, Nr.10 (7839) 2010-02-06	Kiekvienas gyvūnas, augalas, pagaliau žmogus-visatoje turi tam tikrą vaidmenį.	I. Jusienė
2.	Žaliasis pasaulis, Nr. 6 (728) 2010- 02- 11	Žvelgiant į šlapžemes	I. Jusienė
3.	Žeimenos krantai, Nr.21 (7849) 2010-03-24	Padovanokime paukščiams namus	I. Jusienė
4.	Žaliasis pasaulis, Nr. 13 (735) 2010- 04- 01	Drauge pasitikime paukščius	I. Jusienė
5.	Švenčionių kraštas Nr. 25 (976) 2010 -04-10	Kiekvienas galime prisidėti	I. Jusienė
6.	Žeimenos krantai, Nr. 23 (737) 2010-04-10	Nubudusi po gilaus žiemos miego, gamta....	I. Jusienė
7.	Švenčionių kraštas Nr. 29 (980) 2010 -04-24	Tvarkome parką visą mėnesį	M. Semaška
8.	Žaliasis pasaulis, Nr. 18 (740) 2010- 05- 13	Ten, kur baigiasi Rytų Lietuva	M. Semaška
9.	Švenčionių kraštas Nr. 36 (987) 2010 -05-19	Ten, kur baigiasi Rytų Lietuva	M. Semaška
10.	Žaliasis pasaulis, Nr. 19 (741) 2010- 05- 20	Puoselėjant gamtos veidą	M. Semaška
11.	Žeimenos krantai, Nr. 33 (7865) 2010-05-08	Ten, kur baigiasi Rytų Lietuva	M. Semaška
12.	Švenčionių kraštas Nr.61(1012)2010-08-21	Edukacinės pažintinės pamokos Sirvėtos regioniniame parke	I. Jusienė
13.	Švenčionių kraštas Nr. 37 (988) 2010 -05-22	Pamokos Sirvėtos regioniniame parke	I. Jusienė
14.	Žaliasis pasaulis, Nr. 24 (746) 2010- 06- 23	Šaknimis - į praeitį, šakomis į šviesą	M. Semaška
15.	Švenčionių kraštas Nr.61(1012)2010-08-21	SRP priskirtose teritorijose praužė viesulas	I. Jusienė
16.	Žeimenos krantai, Nr.61 2010-08-21	Kad būtų išsaugota miškų ekosistema, prireiks nemažai pastangų	I. Jusienė
17.	Nauja vaga Nr. 63,(7246) 2010-08-25 d.	Viesulas negailestingai suniokojo miškus	I. Jusienė
18.	Mūsų Ignalina“, Nr. 63, 2010-08- 24 d.	Vėtros nuniokotuose miškuose skaičiuojami nuostoliai	I. Jusienė
19.	Švenčionių kraštas Nr.66(1017)2010-09-08	Gamtotvarkos darbai Šakeliškės pievose.	I. Jusienė
20.	Žeimenos krantai, Nr.67 (7895) 2010-09-08	Gamtotvarkos darbai Šakeliškės pievose.	I. Jusienė
21.	Žaliasis pasaulis, Nr.30(752) 2010-09-09	Gamtotvarkos darbai Šakeliškės pievose.	I. Jusienė
22.	Mūsų Ignalina, Nr. 69(566) 2010-09-14	Gamtotvarkos darbai Šakeliškės pievose	I. Jusienė
23.	Žalioji Lietuva, Nr. 7 (332) 2010-spalis	Gamtotvarkos darbai Šakeliškės pievose	I. Jusienė
24.	Mūsų Ignalina 75(572) 2010-05-05	Salos kalvotame vandenyne	M. Semaška
25.	Švenčionių kraštas Nr.74(1026) 2010-10-06	Rudenėlio spalvos mokinių akimis	I. Jusienė
26.	Žeimenos krantai Nr.74 (7902) 2010-10-06	Rudenėlio spalvos mokinių akimis	I. Jusienė

27.	Švenčionių kraštas Nr.76(1027) 2010-10-13	Ant rudeninių lapų palinkėjome sparnuočiams laimingo kelio	I. Jusienė
28.	Žeimenos krantai Nr.76 (7903) 2010-10-09	Palinkėkime sparnuočiams laimingo kelio	I. Jusienė
29.	Žalioji Lietuva, Nr.35(757) 2010-10-21	Ką jiems sakome?...	I. Jusienė
30.	Žalioji Lietuva, Nr.37(759) 2010-11-04	Protėvių takais	M. Semaška
31.	Švenčionių kraštas Nr.82(1033) 2010-11-06	Protėvių takais	M. Semaška
32.	Žalioji Lietuva, Nr.38(760) 2010-11-11	Salos kalvotame vandenyne	M. Semaška

Straipsniai apie saugomą teritoriją spaudoje

Eil. Nr.	Leidinio pavadinimas, numeris, leidimo data	Straipsnio pavadinimas	Autorius
1	Švenčionių kraštas Nr. 5 (956) 01-20	Švenčionių kraštas atveria naujas pažinimo galimybes	D. Rastėnienė
2.	Švenčionių kraštas Nr.11 (962) 02-10	Paminėjome pasaulinę pelkinių vietovių dieną	O. Gylienė
3.	Švenčionių kraštas Nr.16 (967) 03-03	Adutiškio užkardoje –Kaltanėnų ugdymo ir turizmo centro seminaras	I. Pošiūnaitė
4.	Švenčionių kraštas Nr.16 (967) 03-03	Žuvys dūsta	Švenčionių AAA
5.	Švenčionių kraštas Nr.21 (972) 03-24	Kai šviesa su tamsa pasirašo lygiavos paliaubas...	O. Gilienė
6.	Švenčionių kraštas Nr.21 (972) 03-24	Gamta ir mes	B. Norkūnas
7.	Švenčionių kraštas Nr.24 (975) 04-03	Visuotinė talka vyks be skambių lozungų	I. Pauliukevičienė
8.	Žalioji Lietuva Nr. 2 (327) 04	Švenčionių gimnazija paminėjo tarptautinę pelkių dieną	A. Gaidamavičius
9.	Švenčionių kraštas Nr.28 (979) 04-21	Po talkos aplinka tapo švaresnė. Ar ilgam priklausys nuo pačių žmonių	B. Norkūnas
10.	Švenčionių kraštas Nr. 36 (987) 2010 -05-19	Atbundanti gamta žadina visuomenės sąmoningumą jos atžvilgiu	D. Rastėnienė
11.	Švenčionių kraštas Nr. 37 (988) 2010-05-22	Nuo Stoniūnų čia pateka saulė	A. Jakštas
12.	Žalioji Lietuva, Nr. 20 (742) 2010- 05-27	Ar tai bus šventė?	Uktveris
13.	Švenčionių kraštas Nr.43(994)2010-06-12	Mokslo metams baigiantis -į turistinį	I. Žverelytė
14.	Mūsų Ignalina, Nr. 51 (548) 2010-07-13	Ceikinių varpai paskelbė 500-ąją miestelio sukaktį	Lina Raginytė
15.	Nauja vaga, Nr. 61 2010-08-18	Žolinės, žolynai, atminimo gėlės ir smagių kaimynų pasiutvakaris. Taip sekmadienį šventė Ceikiniai	V. Žukauskaitė

16.	Švenčionių kraštas Nr.61(1012)2010-08-21	Dėl uždraudimo fiziniams asmenims lankytis audros pažeistuose Adutiškio ir Antanų girininkijų miškuose	V. Rastėnienė
17.	Švenčionių kraštas Nr.61(1012)2010-08-21	Dėl audros pasekmių likvidavimo	VĮ Švenčionėlių miškų urėdijos informacija
18.	Valstiečių laikraštis Nr.66(8981)2010-08-21	Stichijos padarytos žaizdos užgis negreitai	I. Siesartė
19.	Lietuvos rytas Nr. 14 2010-08-30	Gamtosaugininkų baimės – laužtos iš piršto	A. Kvedarienė
20.	Švenčionių kraštas Nr.65(1016)2010-09-04	Stanislavavo jaunimas atsisveikino su vasara	A. Jakštas
21.	Švenčionių kraštas Nr.70(1021)2010-09-22	Į darbą dviračiais	A. Jakštas
22.	Tėviškės gamta Nr. 9(255) rugsėjis	Lietuvos ir Baltarusijos gamtosaugininkai tarėsi dėl tarpvalstybinio draustinio steigimo	AM
23.	Žaliasis pasaulis Nr. 33 (754), 2010-09-23	Kubilas palauks...	A. Uktveris
24.	Žaliasis pasaulis Nr. 35 (757), 2010-10-21	Gamtos šventovės labui	A. Uktveris
25.	Švenčionių kraštas Nr.79(1030)2010-10-23	Rudeninės paukščių palydos	N. Vaitkuviene, R. Štūkienė
26.	Žaliasis pasaulis Nr. 36 (758), 2010-10-28	Jei pavyktų pažvelgti į gelmę	A. Uktveris

Internetė:

http://www.pasienis.lt/lit/Adutiskio_uzkardoje_vyko_seminaras_apie_/3325

<http://www.svuredija.lt/Naujienos/>

<http://www.birdlife.lt/index.php/>

<http://www.sirveta.lt/Naujienos/>

<http://ekologija.blogas.lt/renginys-svencioniu-kraste-skirtas-biologinei-ivairovei-2144.html>

<http://www.birdlife.lt/index.php/naujienos/?newscatid=1&newsid=244>

<http://www.vstt.lt/VI/index.php#a/854> Gamtos pamokos Sirvėtos regioniniame parke

<http://www.ignalina.lt/index.php?826282859> 2010.07.07 Ceikiniuose vyko kaimo 500 metų jubiliejinė šventė>>

<http://www.ignalina.lt/index.php?2725253659> 2010 09 14 Gamtotvarkos darbai Šakeliškės pievose

<http://ekologija.blogas.lt/moksleiviu-atostogos-saugomose-teritorijose-5370.html> Moksleivių atostogos saugomose teritorijose.

http://www.ignalina.lt/go.php/lit/Savivaldybeje_pristatyti_Dauguvos_upiu_b/4852. Savivaldybėje pristatyti Dauguvos upių baseinų rajono valdymo planas ir priemonių programa.